

INVESTICE DO ROZVOJE VZDĚLÁVÁNÍ



ŠKOLA TYPU RODINNÉHO VZDĚLÁVÁNÍ

Základní škola a Mateřská škola Tochovice

Tochovice 76

262 81 Tochovice

IČO: 71 00 72 02

E-mail: zstochovice@atlas.cz, zsmstochovice@seznam.cz

Tel.: 318 682 754

www.zstochovice.cz

Jméno autora: Renata Duchoňová

Datum ověření: 5. října 2012

Ročník: 4. ročník

Vzdělávací oblast: Člověk a jeho svět

Předmět: Vlastivěda

Tematický okruh: Česká republika - povrch

Druh učebního materiálu: Digitalizovaný učební materiál

Klíčová slova: Česká republika, povrch, pohoří, hory

Anotace: Tato prezentace je možná použít k samostatné práci žáků s úvodní instruktáží učitele. Zadání jednotlivých úkolů je uvedeno v jejich záhlaví. Žáci spojují pohoří a hory, vyhledávají ve čtyřsměrce a spojují písmena, aby jim vyšlo pohoří. Žáci si procvičují vlastivědné vědomosti týkající se pohoří České republiky

Česká republika povrch



Krkonoše

Nejvyšší hora Sněžka 1 602 m n.m.

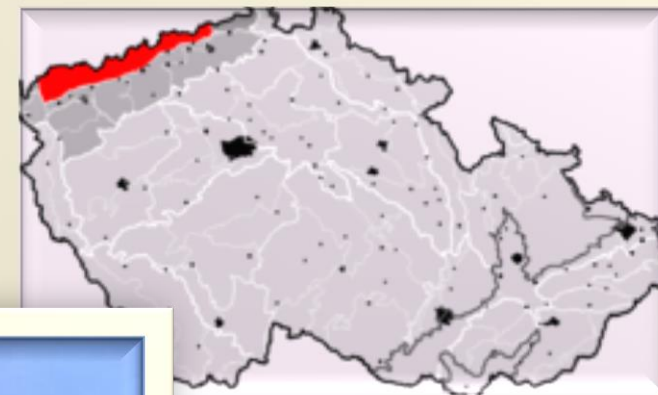


Šumava



Krušné hory

- Nejvyšší hora Klínovec




Pohoří a nejvyšší hory

☐ Krkonoše – Sněžka



☐ Krušné hory - Klínovec



☐ Český les – Čerchov

☐ Šumava - Plechý

☐ Moravskoslezské Beskydy – Lysá Hora



☐ Jeseníky - Praděd



Pohoří a nejvyšší hory

☐ České středohoří - Milešovka

☐ Lužické hory - Luž

☐ Jizerské hory - Smrk

☐ Orlické hory - Velká Deštná

☐ Bílé Karpaty - Velká Javořina

☐ Českomoravská vrchovina - Javořice

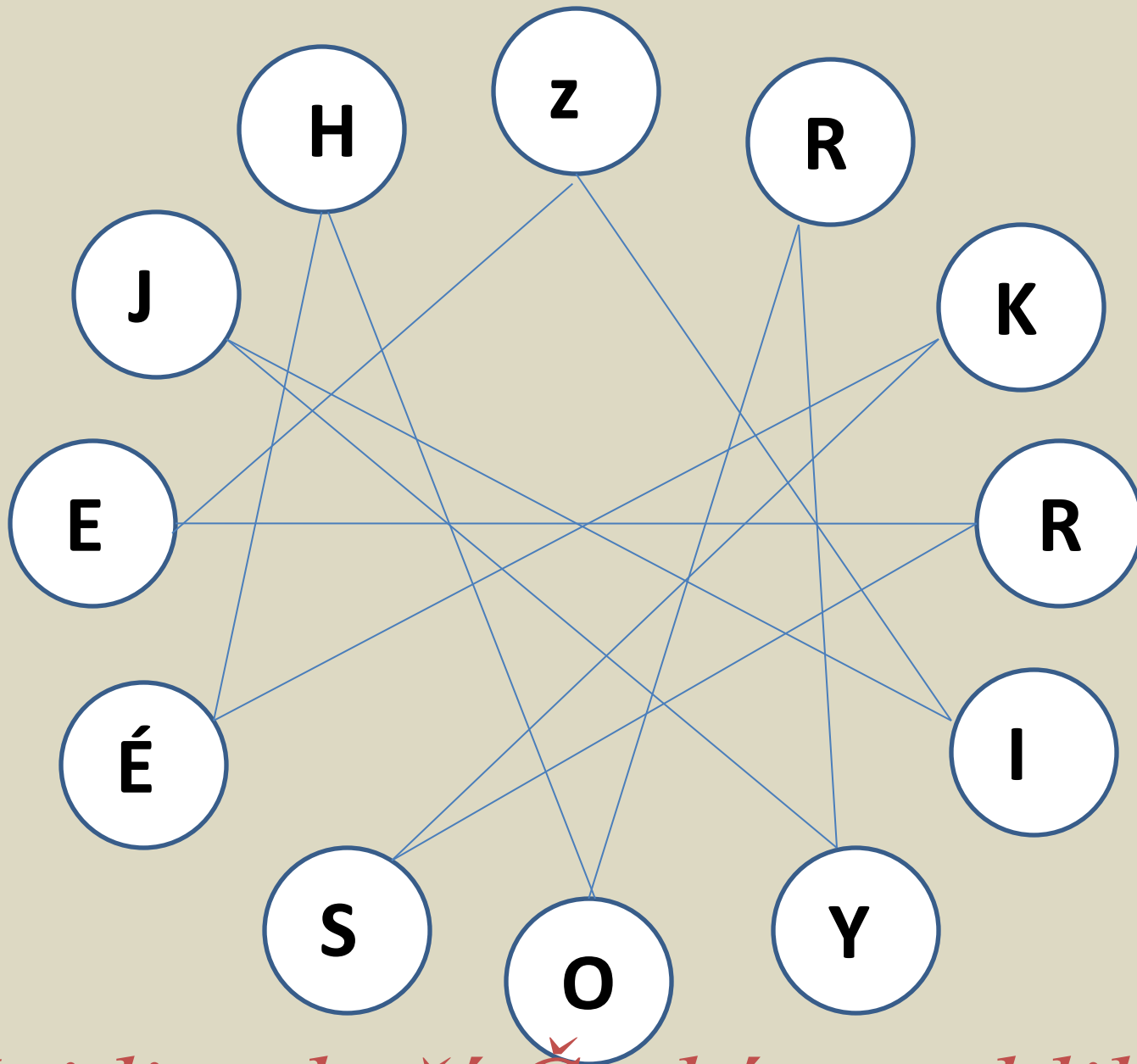


Přiřad' čísla: Pohorí - hora

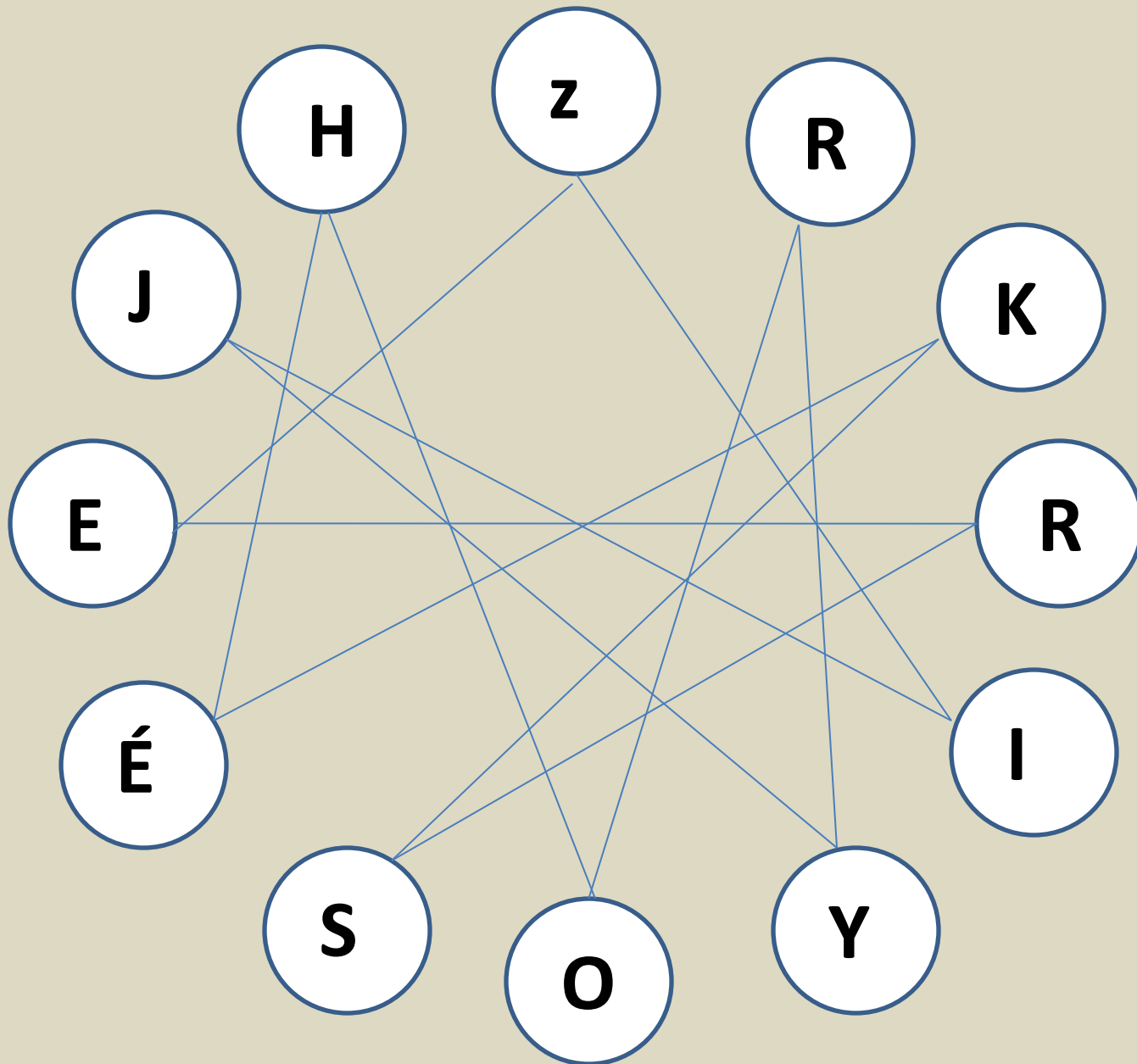
- | | |
|-----------------------------|--------------|
| 1. Krkonoše | Klínovec |
| 2. Krušné hory | Javořice |
| 3. Český les | Lysá hora |
| 4. Šumava | Sněžka |
| 5. Moravskoslezské Beskydy | Praděd |
| 6. Jeseníky | Čerchov |
| 7. České středohoří | Milešovka |
| 8. Lužické hory | Smrk |
| 9. Jizerské hory | Velká Deštná |
| 10. Orlické hory | Plechý |
| 11. Českomoravská vrchovina | Luž |

Přiřad' čísla: Pohoří – hora - řešení

- | | |
|-----------------------------|------------------|
| 1. Krkonoše | 2. Klínovec |
| 2. Krušné hory | 11. Javořice |
| 3. Český les | 5. Lysá hora |
| 4. Šumava | 1. Sněžka |
| 5. Moravskoslezské Beskydy | 6. Praděd |
| 6. Jeseníky | 3. Čerchov |
| 7. České středohoří | 7. Milešovka |
| 8. Lužické hory | 9. Smrk |
| 9. Jizerské hory | 10. Velká Deštná |
| 10. Orlické hory | 4. Plechý |
| 11. Českomoravská vrchovina | 8. Luž |



Najdi pohoří České republiky



Řešení: Jizerské Hory

Pohoří České republiky - vyhledej

K	R	U	Š	N	É	H	O	R	Y	P	V
R	O	R	J	E	S	E	N	Í	K	Y	L
K	I	J	I	Z	E	R	A	P	J	D	T
O	R	L	I	C	K	É	H	O	R	Y	A
N	U	Z	Č	E	S	K	Ý	L	E	S	V
O	T	A	V	A	V	A	R	O	M	E	A
Š	U	M	A	V	A	E	Ř	H	O	B	Z
E	R	O	B	E	R	O	U	N	K	A	Á
Y	R	O	H	É	K	C	I	Ž	U	L	S
J	I	Z	E	R	S	K	É	H	O	R	Y

Pohoří České republiky - řešení

K	R	U	Š	N	É	H	O	R	Y	P	V
R	O	R	J	E	S	E	N	Í	K	Y	L
K	I	J	I	Z	E	R	A	P	J	D	T
O	R	L	I	C	K	É	H	O	R	Y	A
N	U	Z	Č	E	S	K	Ý	L	E	S	V
O	T	A	V	A	V	A	R	O	M	E	A
Š	U	M	A	V	A	E	Ř	H	O	B	Z
E	R	O	B	E	R	O	U	N	K	A	Á
Y	R	O	H	É	K	C	I	Ž	U	L	S
J	I	Z	E	R	S	K	É	H	O	R	Y

- Čerpáno:http://upload.wikimedia.org/wikipedia/commons/9/97/Karlonosze_sniezne_kotly.jpg
- <http://upload.wikimedia.org/wikipedia/commons/8/8d/Krkonosebergsee-panorama.jpg>
- http://upload.wikimedia.org/wikipedia/commons/8/8a/%C5%9Anie%C5%BCka_z_zachodu.jpg
- http://upload.wikimedia.org/wikipedia/commons/2/22/Borov%C3%A1_1_Lada%2C_Chalupsk%C3%A1_sla%C5%A5%2C_jez%C3%ADrko.JPG
- http://upload.wikimedia.org/wikipedia/commons/e/e3/Aussichtsturm_Keilberghotel_Klinovec.jpg
- http://upload.wikimedia.org/wikipedia/commons/5/5a/Krusne_hory_CZ_I3A-2.png
- http://upload.wikimedia.org/wikipedia/commons/8/8f/Lysa_hora_vrchol.jpg
- http://cs.wikipedia.org/wiki/Soubor:Vrchol_Lu%C5%BEE_2.JPG
- http://upload.wikimedia.org/wikipedia/commons/d/dc/Javorice_vrchol_z_michovy_skaly.jpg